

Seznam SO a F

PS 11-28-01.1.1.6.	Převod - Duhonice, definování trafťové zabezpečovací zařízení
PS 11-28-01.1.2.1.6.	Převod - Duhonice, provizorní trafťové zabezpečovací zařízení
PS 12-28-01.1	Výběhy Duhonice, definování staniční zabezpečovací zařízení
PS 12-28-01.2	Výběhy Duhonice, provizorní staniční zabezpečovací zařízení
PS 19-28-01.1.1.2.	Duhonice - Prosenice, definování trafťové zabezpečovací zařízení
PS 19-28-01.2.1.2.	Duhonice - Prosenice, provizorní trafťové zabezpečovací zařízení
PS 61-28-01.1.1.6.	Převod - Prosenice, definování trafťové zabezpečovací zařízení
PS 61-28-01.2.1.6.	Převod - Prosenice, provizorní trafťové zabezpečovací zařízení
PS 11-14-01.1	Úř. Převod - Duhonice, trafťový kabel
PS 11-14-01.2	Úř. Převod - Duhonice, optický kabel
PS 11-14-04.1	Převod - Duhonice, správy a přelůžky kabelů ČD
PS 12-14-01	Výběhy Duhonice, místní kabeláže
PS 19-14-01.1	Duhonice - Prosenice, trafťový kabel
PS 19-14-03	Duhonice - Prosenice, optický kabel
PS 19-14-04.1	Duhonice - Prosenice, správy a přelůžky kabelů ČD
PS 61-14-01.1	Převod - Prosenice, správy a přelůžky kabelů ČD
SD 11-16-01	Úř. Převod - Duhonice, železniční spodek

SO 11-17-01 t.ú. Přerov - Dluhonice, železniční svršek
SO 12-16-01 Výhybna Dluhonice, železniční spodek

SO 12-17-01 Vyhýbná Dluhonica, železniční svrskék

SO 19-16-01 tú.Dluhonica - Prosenice, kolej č. 1s, železniční spoidek

SO 19-17-01 tú.Dluhonica - Prosenice, kolej č. 1s, železniční svrskék

SO 10-17-01.1 Výsypk itali

SO 10-17-01.2 Informační tabilboardy

SO 11-19-01 tú.Přerov - Dluhonica, železniční most v km 184.533

SO 11-19-01.1 tú.Přerov - Dluhonica, železniční propustek v km 185.437 + km 1,336 (1S) + km 1,337 (2S)

SO 11-19-01.1.1 tú.Přerov - Dluhonica, lávka pro pěši v km 185.571

SO 11-19-01.2.1 tú.Přerov - Dluhonica, lávka pro pěši v km 185.571 - osvětlení lávky

SO 11-19-05 tú.Přerov - Dluhonica, železniční most v km 184.522 - zábrany protl dotyku

SO 11-19-01.1.2 tú.Přerov - Dluhonica, návěstní krakorec v km 184.903

SO 11-19-02 tú.Přerov - Dluhonica, návěstní lávka v km 185.570

SO 11-19-03 tú.Přerov - Dluhonica, návěstní lávka v km 185.435 - zrušení

SO 12-19-01 Vyhýbná Dluhonica, železniční propustek v km 185.743 + km 1,032 (1S) + km 1,033 (2S)

SO 12-19-01.2 Vyhýbná Dluhonica, lávka pro pěši v km 186.692 - osvětlení lávky

SO 19-19-01 tú.Dluhonica - Prosenice, železniční propustek v km 1,772 + km 1,773 (2S)

SO 19-19-02 tú.Dluhonica - Prosenice, železniční propustek v km 2,360 + km 2,361 (2S)

SO 19-19-03 tú.Dluhonica - Prosenice, železniční most v km 184.533

SO 19-19-02.1 tú.Přerov - Prosenice, návěstní krakorec v km 184.915

SO 11-19-01.1 tú.Přerov - Dluhonica, nová komunikace k sílní nadjezdu v km 185.455 (vle.náspýj)

SO 11-17-02 tú.Přerov - Dluhonica, železniční úrovníový přejezd, ve km 185.610 - zrušení

SO 11-18-02 tú.Přerov - Dluhonica, úprava komunikace po zrušení žl. přejezdu, ve km 185.610

SO 11-19-03 tú.Přerov - Dluhonica, sílní nadjezd v km 185.345

SO 12-18-03 Vyhýbná Dluhonica, přístupová komunikace k měnícímu a VB

SO 16-19-02 tú.Přerov - Prosenice, sílní nadjezd v km 184.522 - zábrany protl dotyku

SO 12-34-01 Vyhýbná Dluhonica, PHS

SO 11-01-01 tú.Přerov-Dluhonica, úprava TV

SO 12-01-01 Vyhýbná Dluhonica, úprava TV

SO 19-01-01 tú.Dluhonica - Prosenice, úprava TV

SO 16-01-01 tú.Přerov-Prosenice, úprava TV

SO 10-04-01 Kabel 6kV (SpS Přerov - STS 6kV Přerov)

SO 12-05-04 SO 12-05-04.1 Přelozka kabelu NN 20kV ČEZ v km 184.902 a 184.909 (Přerov - Dluhonica) a km 1,862 a 1,870 (Prosenice - Dluhonica)

SO 10-12-02 Přelozka vedení VN ČEZ v km 185.300 - 186.200

SO 11-14-01 tú.Přerov - Dluhonica, přelozka kabelu 6kV

SO 19-06-51 Přelozka kabelu NN 0.4kV ČEZ v km 2.082 (Dluhonica - Prosenice)

SO 16-01-01 tú.Přerov - Prosenice, přelozka kabelu 6kV

SO 16-06-51 Přelozka kabelu NN 0.4kV ČEZ v km 184.528 (Přerov - Prosenice)

SO 10-14-01 Přelozka sdělovacího zařízení - 02

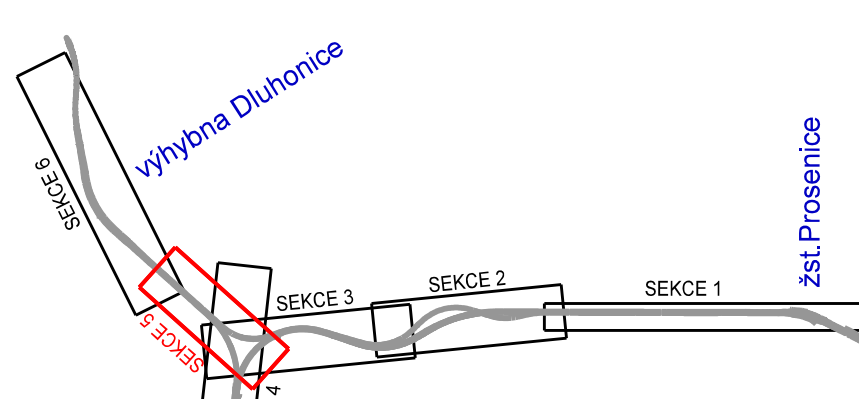
Legenda záborů:

1. stávající hranice pozemku SZČD
 2. stávající hranice pozemku ČD
 3. Dočasný zábor
 4. Budoucí věcné břemeno
 5. Trvalý zábor - ostatní plocha
 6. ČD a.s. - trvalý zábor - stavba
 7. ČD a.s. - nedržící síle - budoucí VB
 8. ČD a.s. - dočasný zábor - železniční dopravní cesta
 9. ČD a.s. - dočasný zábor - ostatní
 10.

— — — — — Přístup na stavbu




souřadnicový systém: S- JTSK
katastrální území: Přerov, Dluhonice

KLAD LISTŮ:



			ČÍSLO SOUPRAVY:
		PO PŘIPOMÍNKOVÉM ŘÍZENÍ	
REVIZE Č.	DATUM	ZMĚNA	

MCO MORAVIA CONSULT Olomouc a.s.
LEGIONÁŘSKÁ 1085/B, 779 00 Olomouc
tel.: +420 585 570 40
fax: +420 585 570 40
e-mail: moravia@moravia.cz
<http://www.moravia.cz>

ORJEDINATEL:		Správa železniční dopravní cesty, státní organizace v zapsaném: SZDPC, s.á., Státní správa včp	Naše číslo: 178/2016 Naše číslo: 178/2016
HLAVNÍ INŽENÝR PROJEKTU	ING. STANISLAV VÁVRA		(G. REITEL, MORAVSKA CESTA1 Státní úřad ING. VACLAV KRATOCHVIL)
DOPOVĚDNÝ PRŮJ., OB., PS	ING. RYHA, VYPRACOVAN		KONTROLÓVÁN
ING. IVANA ČERNÁ	ING. IVANA ČERNÁ		ING. LOMR HOLEŠOVSKÝ
KRAJ OLOMOUCKÝ	POVĚŘENÝ ÚČ. PŘEDV		OBEC: PŘEROV
			ZK, ČÍSLO MOKO 15-050-234 - PD
			ÚČEL PRÍPRAVNA DOKUMENTACE
			DATA DUBEN 2016
			FORMAT A4
			MĚŘITKO 1:1000
			ČASŤ 1. PŮRČ. 5
			C.4 5